
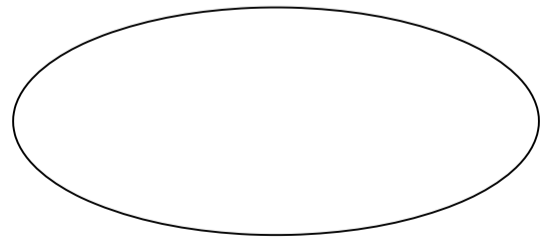


|      |                                  |      |             |      |         |     |         |    |
|------|----------------------------------|------|-------------|------|---------|-----|---------|----|
| 工程名稱 | 111年度基隆港、臺北港、蘇澳港既有堤防複測技術服務(後續擴充) | 測繪單位 | 詮華國土測繪有限公司  | 圖名   | 圖幅接合表   | 比例尺 | 1:10000 | 圖號 |
| 平面系統 | 內政部公告臺灣地區TWD97大地基準               | 高程系統 | 採用臺北港最低低潮系統 | 測量日期 | 112年09月 |     |         |    |



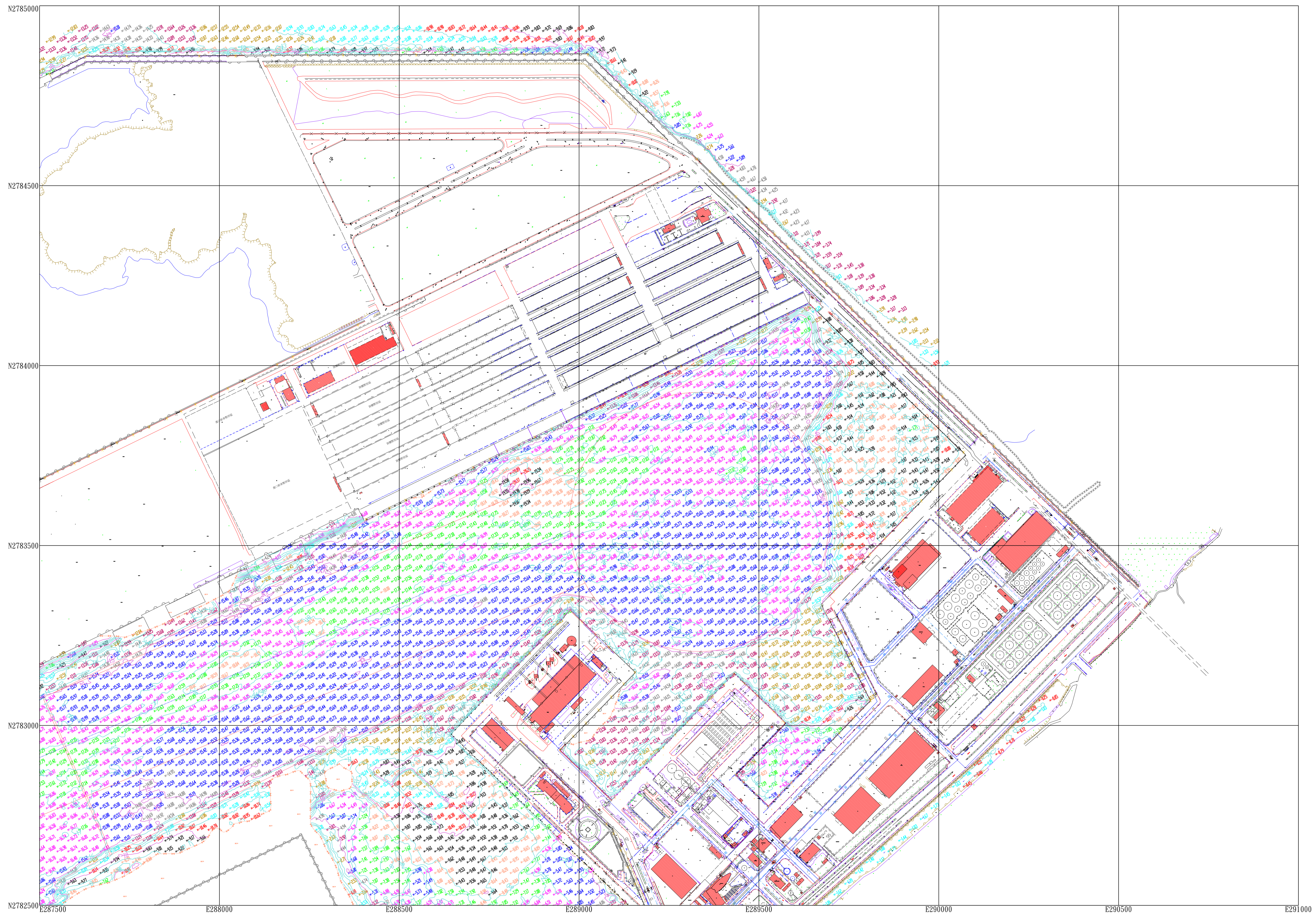


|   |   |
|---|---|
| 1 | 2 |
| 3 | 4 |

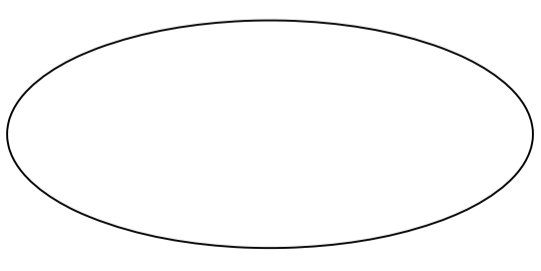


|      |                                  |      |             |      |          |     |                         |    |     |
|------|----------------------------------|------|-------------|------|----------|-----|-------------------------|----|-----|
| 工程名稱 | 111年度基隆港、臺北港、蘇澳港既有堤防複測技術服務(後續擴充) | 測繪單位 | 詮華國土測繪有限公司  | 圖名   | 臺北港全港水深圖 | 比例尺 | 1:5000                  | 圖號 | 1/4 |
| 平面系統 | 內政部公告臺灣地區TWD97大地基準               | 高程系統 | 採用臺北港最低低潮系統 | 測量日期 | 112年09月  |     | 0 100 200 300 400 500 m |    |     |






|   |   |
|---|---|
| 1 | 2 |
| 3 | 4 |

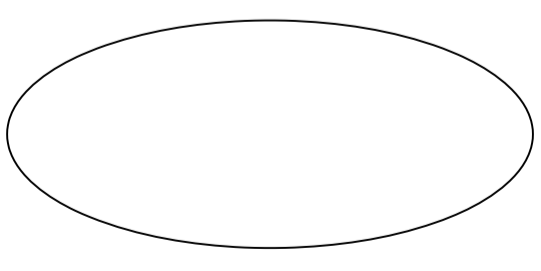


|      |                                  |      |             |      |          |     |                         |    |   |
|------|----------------------------------|------|-------------|------|----------|-----|-------------------------|----|---|
| 工程名稱 | 111年度基隆港、臺北港、蘇澳港既有堤防複測技術服務(後續擴充) | 測繪單位 | 詮華國土測繪有限公司  | 圖名   | 臺北港全港水深圖 | 比例尺 | 1:5000                  | 圖號 | 2 |
| 平面系統 | 內政部公告臺灣地區TWD97大地基準               | 高程系統 | 採用臺北港最低低潮系統 | 測量日期 | 112年09月  |     | 0 100 200 300 400 500 m |    | 4 |




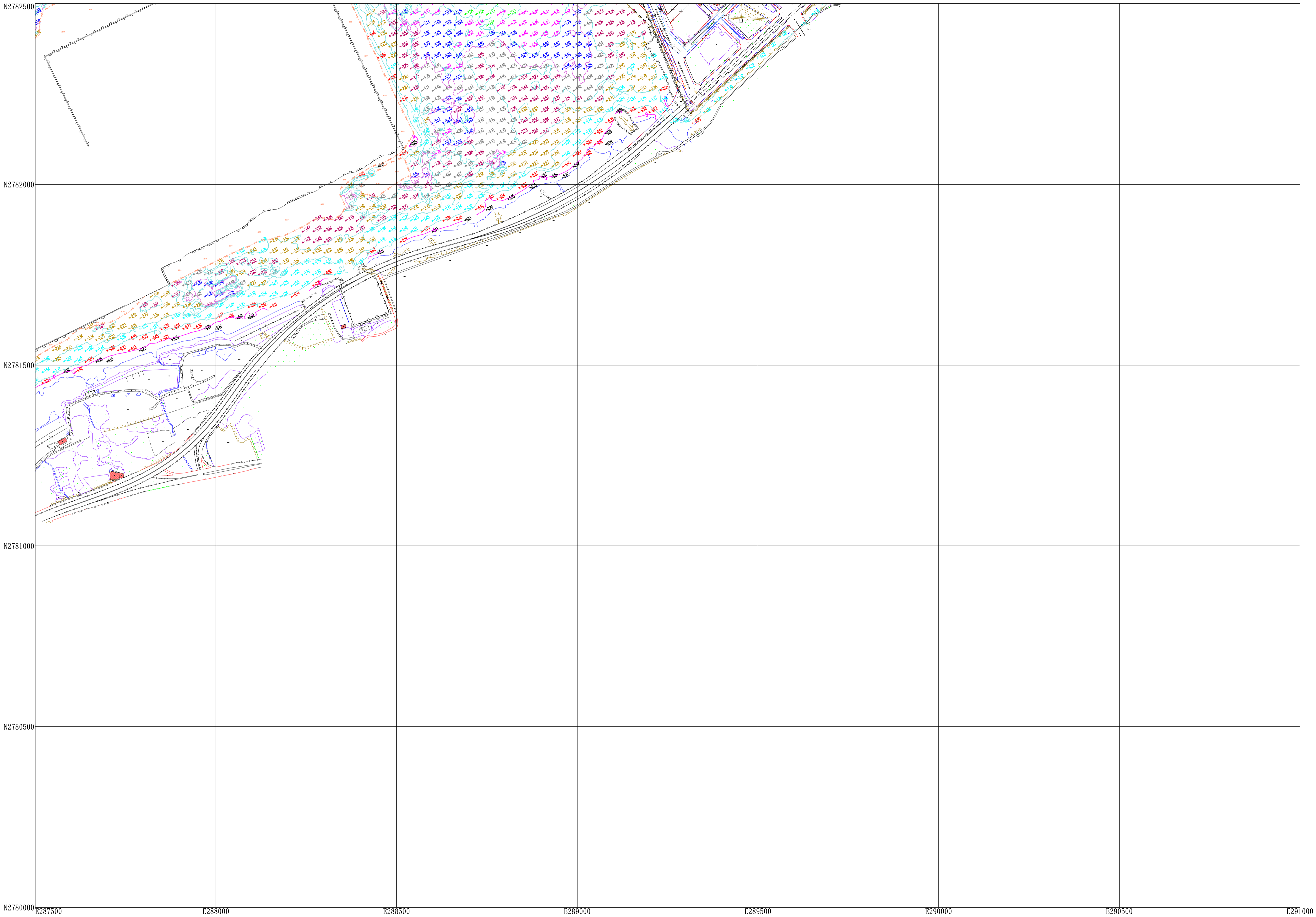


|   |   |
|---|---|
| 1 | 2 |
| 3 | 4 |

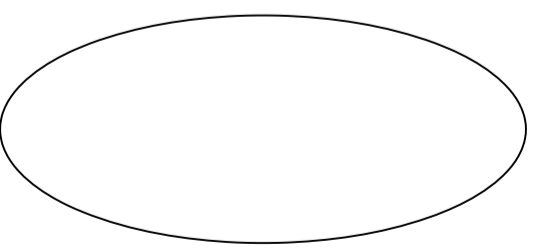


|      |                                  |      |             |      |          |     |        |    |     |
|------|----------------------------------|------|-------------|------|----------|-----|--------|----|-----|
| 工程名稱 | 111年度基隆港、臺北港、蘇澳港既有堤防複測技術服務(後續擴充) | 測繪單位 | 詮華國土測繪有限公司  | 圖名   | 臺北港全港水深圖 | 比例尺 | 1:5000 | 圖號 | 3/4 |
| 平面系統 | 內政部公告臺灣地區TWD97大地基準               | 高程系統 | 採用臺北港最低低潮系統 | 測量日期 | 112年09月  |     |        |    |     |





|   |   |
|---|---|
| 1 | 2 |
| 3 | 4 |



|      |                                  |      |             |      |          |     |        |    |
|------|----------------------------------|------|-------------|------|----------|-----|--------|----|
| 工程名稱 | 111年度基隆港、臺北港、蘇澳港既有堤防複測技術服務(後續擴充) | 測繪單位 | 詮華國土測繪有限公司  | 圖名   | 臺北港全港水深圖 | 比例尺 | 1:5000 | 圖號 |
| 平面系統 | 內政部公告臺灣地區TWD97大地基準               | 高程系統 | 採用臺北港最低低潮系統 | 測量日期 | 112年09月  |     |        |    |