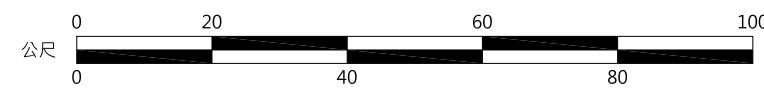


# 臺北港區水深地形圖

113年度臺北港港區水深測量圖




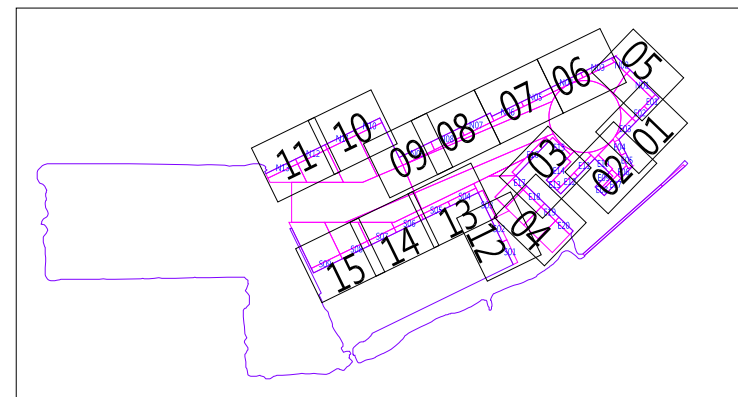
比例尺：一仟分之一



註：

- 1、比例尺：一仟分之一
- 2、平面坐標系統：臺灣地區TWD97二度分帶坐標系統
- 3、高程系統  
陸域高程：臺灣地區一等水準高程系統(TWVD2001)  
水域高程：臺北港最低低潮位系統 = 一等水準高程系統+1.89m
- 4、單位：公尺
- 5、測量日期：113年08月08日~08月16日
- 6、製圖單位：詮華國土測繪有限公司
- 7、出版機關：臺灣港務股份有限公司基隆港務分公司

圖幅接合表



圖名	臺北港區水深地形圖 113年度臺北港港區水深測量圖
測量日期	112年09月
圖號	02